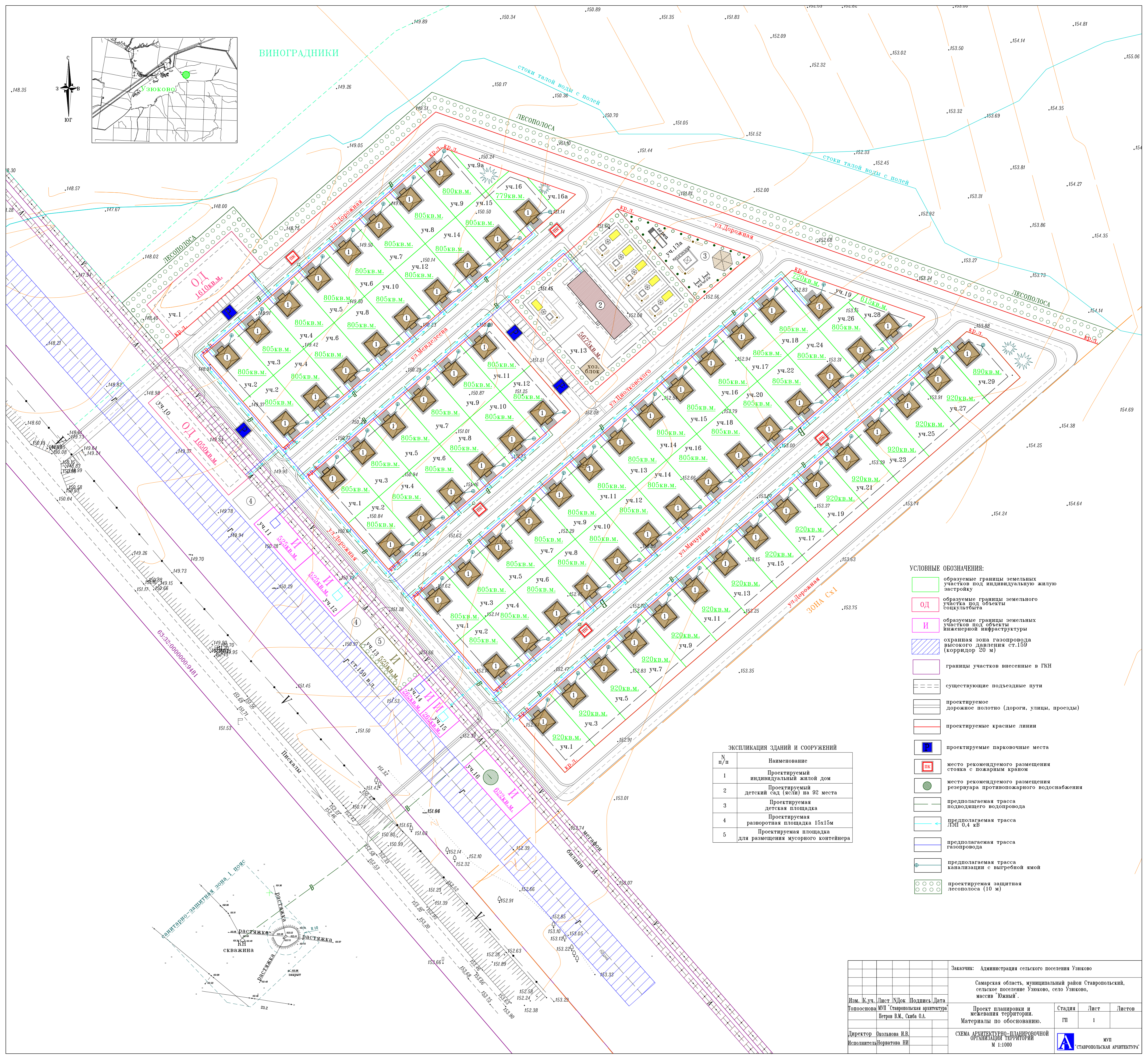
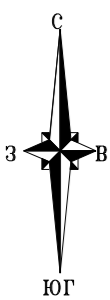


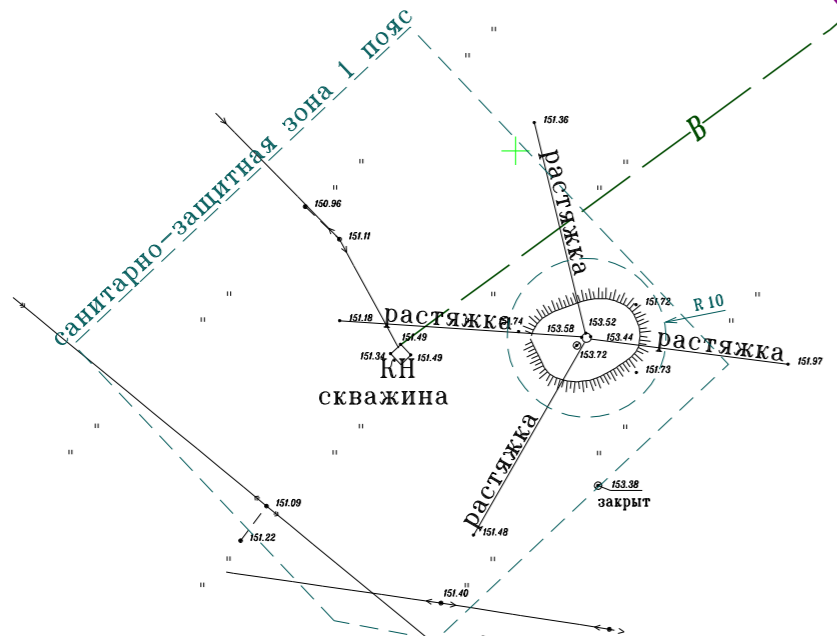
ВИНОГРАДНИКИ



- УСЛОВНЫЕ ОБОЗНАЧЕНИЯ:**
- образные границы земельных участков под индивидуальную жилую застройку
 - ОД** образные границы земельного участка под объекты соцкультбыта
 - И** образные границы земельных участков под объекты инженерной инфраструктуры
 - охранная зона газопровода высокого давления ст.159 (корridor 20 м)
 - границы участков внесенные в ГКН
 - существующие подъездные пути
 - проектируемое дорожное полотно (дороги, улицы, проезды)
 - проектируемые красные линии
 - проектируемые парковочные места
 - ПК** место рекомендуемого размещения стояка с пожарным краном
 - место рекомендуемого размещения резервуара противопожарного водоснабжения
 - предполагаемая трасса подводящего водопровода
 - предполагаемая трасса ЛЭП 0,4 кВ
 - предполагаемая трасса газопровода
 - предполагаемая трасса канализации с выгребной ямой
 - проектируемая защитная лесополоса (10 м)

ЭКСПЛИКАЦИЯ ЗДАНИЙ И СООРУЖЕНИЙ

№ п/п	Наименование
1	Проектируемый индивидуальный жилой дом
2	Проектируемый детский сад (ясли) на 92 места
3	Проектируемая детская площадка
4	Проектируемая разворотная площадка 15x15м
5	Проектируемая площадка для размещения мусорного контейнера



Заказчик: Администрация сельского поселения Узюково		Самарская область, муниципальный район Старовопольский, сельское поселение Узюково, село Узюково, массив "Южный".	
Изм. К.уч. Лист N/док Подпись Дата	Топооснова МУП "Старовопольская архитектура" Петров В.М., Сидба О.А.	Проект планировки и межевания территории. Материалы по обоснованию.	Стадия Лист Листов
Директор Околькова И.В.	Исполнитель Норватова НИ	СХЕМА АРХИТЕКТУРНО-ПЛАНИРОВОЧНОЙ ОРГАНИЗАЦИИ ТЕРРИТОРИИ М 1:1000	Пл 1 1
		МУП "СТАВРОПОЛЬСКАЯ АРХИТЕКТУРА"	